

WebClient

Agrarförderantrag 2024

Informationsveranstaltung 2024
Seelow 27.03.2024

Wichtige Termine

- 27.03. Programmfreigabe WebClient
- 15.05. späteste Abgabe Anträge
 - ab 16.05 Antrag Direktzahlung: Abzüge wegen Verfristung
 - ab 16.05 Anträge/Nachmeldungen Mutterschafe und Mutterkühe: **Ablehnung**
- 30.09. Antragsänderungen möglich

Schulungstermine in der Landwirtschaftsschule

- 17.04.2024
 - 18.04.2024
 - 24.04.2024
 - 25.04.2024
- jeweils 13:00 - 17:00 Uhr
- Kontakt:
Erich-Weinert-Straße 13, 15306 Seelow
Telefon: 03346 850 6841

Anmeldung

- Betriebsnummer und PIN
 - Datenbegleitschein mit Unterschrift muss eingereicht werden
 - Datum des Posteingangs ist entscheidend
 - Abgelaufene PIN kann nur noch auf der ZID-Datenbank geändert werden
- Authega-Zertifikat und Passwort
 - kein Datenbegleitschein
 - mit beendetem Einreichvorgang ist der Antrag sofort gültig

Willkommen bei Agrarantrag BB

Melden Sie sich an, um Fördermittel online zu verwalten

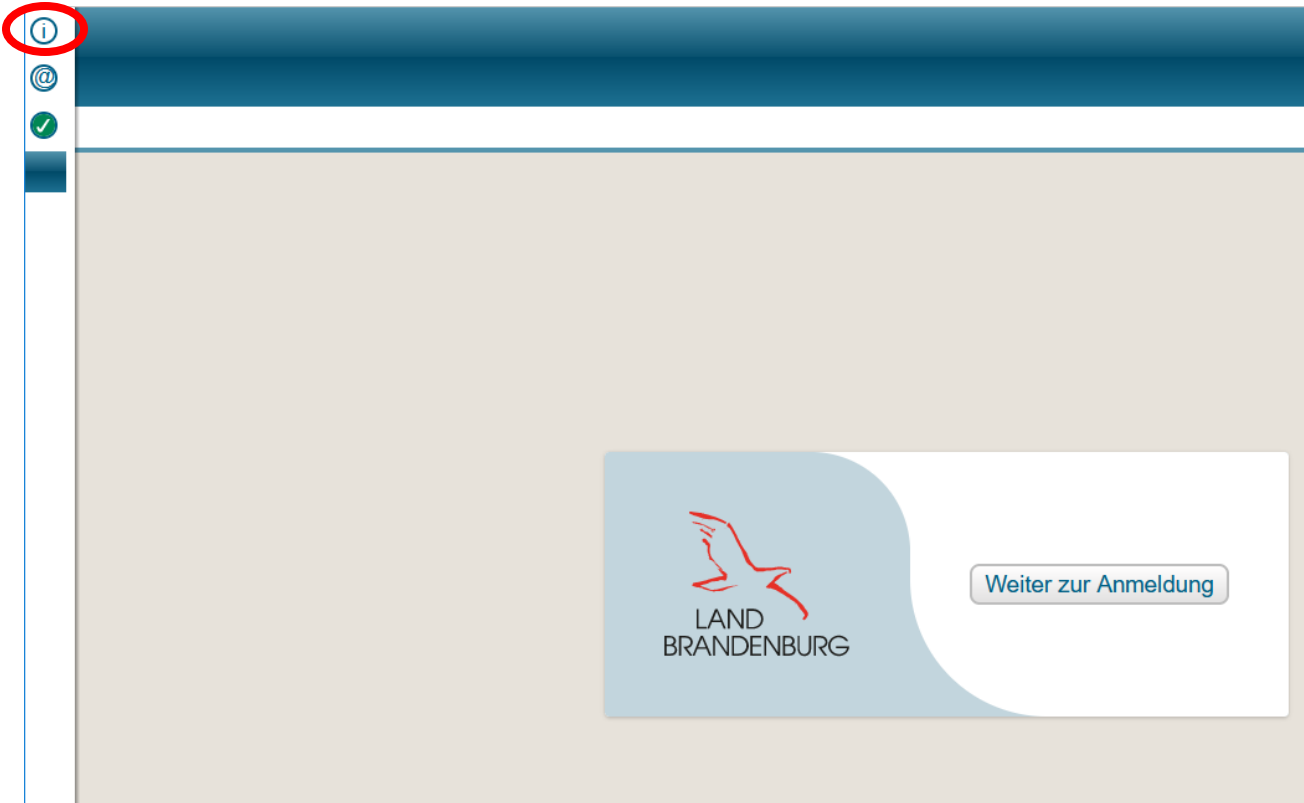
 BNR-ZD und PIN (ZID) 

 Mit authega-Zertifikat 

[authega-Zertifikat erneuern](#)

 Mit Agrarantrag BB 


Technische Hilfe



18.03.2024 08:58

profil inet-Webclient

Diese Anwendung ist nicht barrierefrei


LAND
BRANDENBURG

Landesamt für ländliche Entwicklung, Landwirtschaft und Flurneuordnung
Müllroser Chaussee 54
Frankfurt (Oder)

Direkte Ansprechpartner in fachlichen Fragen:
<https://service.brandenburg.de/service/de/adressen/weitere-verzeichnisse/verzeichnislste/~landwirtschaftsaemter>

Zusätzliche Links:
[Datenschutzerklärung](#)
[Impressum](#)
[Hinweise zur elektronischen Antragstellung](#)
[Antrags-Software und Kontaktdaten aller Bundesländer auf der ZID](#)
[Häufig gestellte Fragen zum Antrag](#)

Technische Hotline:
Technische Anfragen per E-Mail: hotline_bb.profil-inet@data-experts.de

Version: 2.97
Revision: 36e22818f699898f0e962713b6fa1dbd53e29d07
Datum: 28.02.2024 14:43:03
System: Produktion

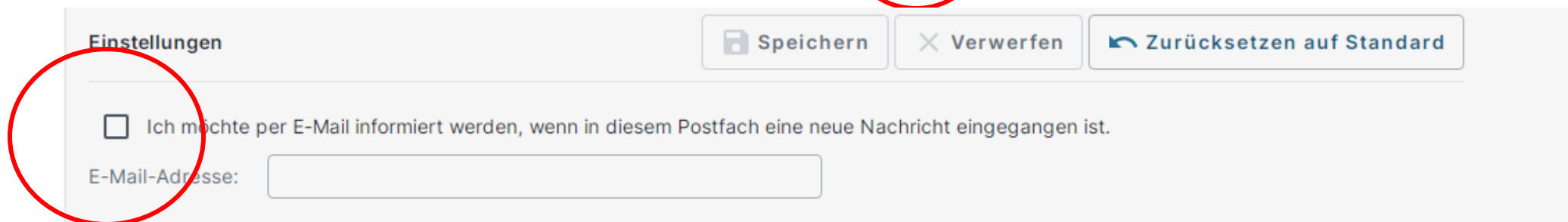
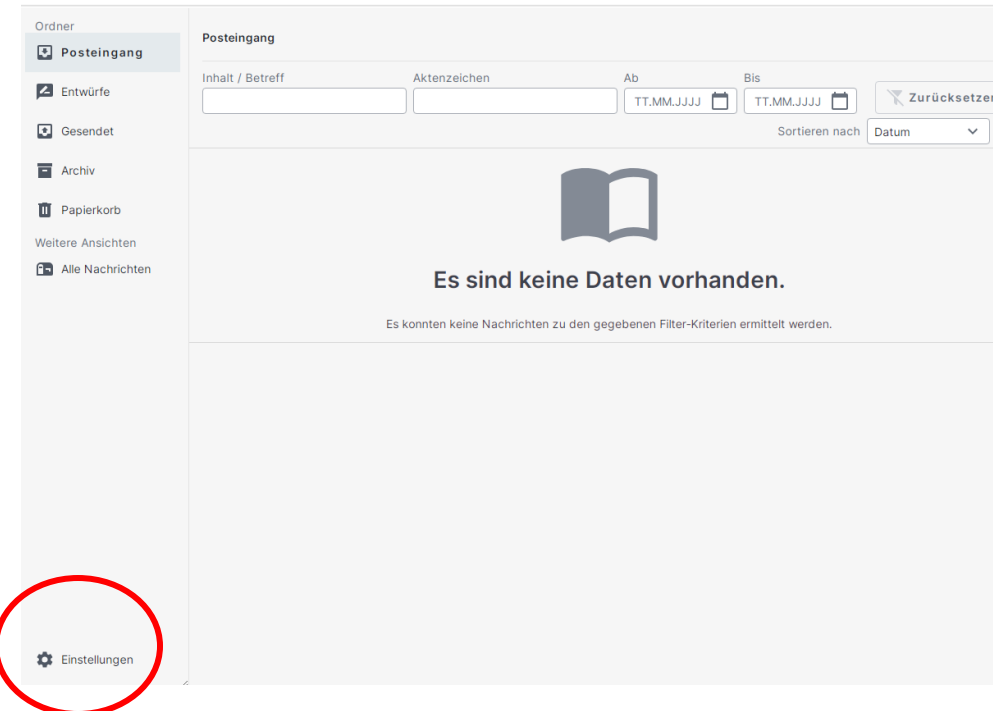
[Support](#)

[Betriebsdaten herunterladen](#)

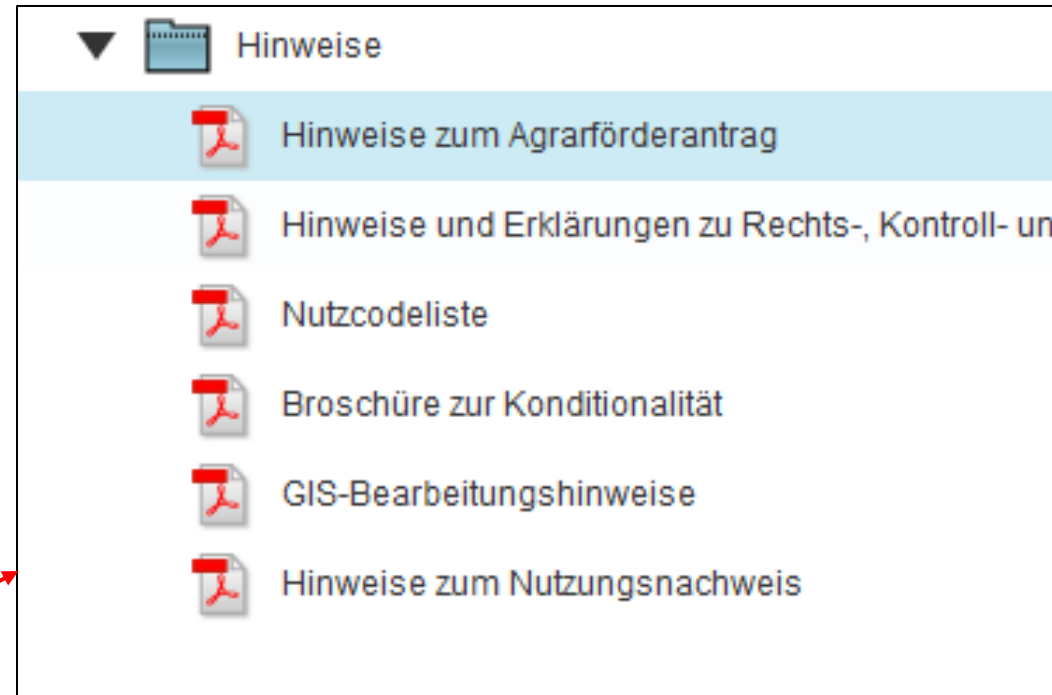
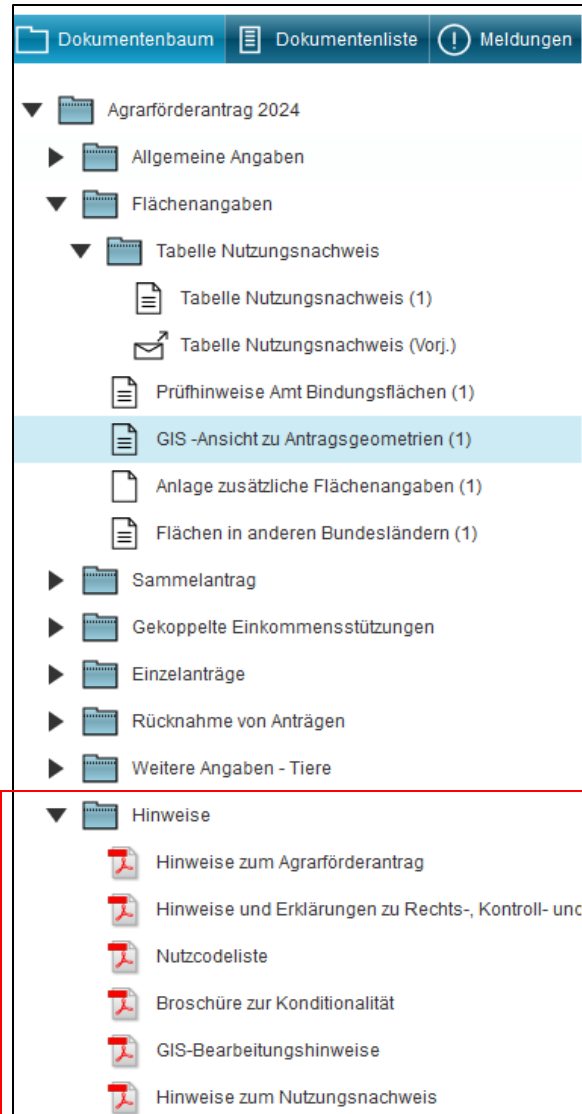
- inhaltliche Hilfe: Ihr Landwirtschaftsamt

Antragstellerpostfach

- Nachricht auf Emailkonto



Informationsmaterial



Nutzcodeliste

Allgemeine Angaben zur Flächenbewirtschaftung							Anforderungen Konditionalität										
NC	Kulturart	Fläch- enka- tegorie	Förder- fähig	Beja- gungs- schnei- se	Agro- forst- system (flächig)	Agri-PV Anlage	Systematik/ Code	Systematik/ Bezeichnung	GLÖZ 1	GLÖZ 2	GLÖZ 6	GLÖZ 7	GLÖZ 7	GLÖZ 7 GLÖZ 8 Ausnahme (mehrfährig)	GLÖZ 8	GLÖZ 9	
Gruppe		Nebennutzungsflächen (NNF) als Teil der Gesamtparzelle für Ökoregeln, Agroforststreifen und AUKM:							Einstu- fung als	Nassan- bau mög- lich	als frühe Sommer- kultur möglich	ZWF o. US	Ausnahme Abs.486	Kann als G8 zählen	Kann sDGL sein		
112	Winterdurum (Hartweizen)	AL	X	BJS	AF	APV	1.28.2.1	Gattung: Triticum (Weizen) (Winter)				X			67 (Zwischenfrucht/ Gründecke)		
113	Sommerdurum (Hartweizen)	AL	X	BJS	AF	APV	1.28.2.2	Gattung: Triticum (Weizen) (Sommer)			X	X			67 (Zwischenfrucht/ Gründecke)		
114	Winter-Dinkel	AL	X	BJS	AF	APV	1.28.13.1	Triticum spelta (Dinkel/Spelz) (Winter)				X			67 (Zwischenfrucht/ Gründecke)		
115	Winterweichweizen	AL	X	BJS	AF	APV	1.28.2.1	Gattung: Triticum (Weizen) (Winter)				X			67 (Zwischenfrucht/ Gründecke)		
116	Sommerweichweizen	AL	X	BJS	AF	APV	1.28.2.2	Gattung: Triticum (Weizen) (Sommer)			X	X			67 (Zwischenfrucht/ Gründecke)		
118	Winter-Emmer-/Einkorn	AL	X	BJS	AF	APV	1.28.2.1	Gattung: Triticum (Weizen) (Winter)				X			67 (Zwischenfrucht/ Gründecke)		
119	Sommer-Emmer-/Einkorn	AL	X	BJS	AF	APV	1.28.2.2	Gattung: Triticum (Weizen) (Sommer)			X	X			67 (Zwischenfrucht/ Gründecke)		
120	Sommer-Dinkel	AL	X	BJS	AF	APV	1.28.13.2	Triticum spelta (Dinkel/Spelz) (Sommer)			X	X			67 (Zwischenfrucht/ Gründecke)		
121	Winterroggen, Winter-Waldstaudenroggen	AL	X	BJS	AF	APV	1.28.3.1	Gattung: Secale (Roggen) (Winter)				X	X		67 (Zwischenfrucht/ Gründecke)		
122	Sommerroggen, Sommer-Waldstaudenroggen	AL	X	BJS	AF	APV	1.28.3.2	Gattung: Secale (Roggen) (Sommer)			X	X	X		67 (Zwischenfrucht/ Gründecke)		
125	Wintermenggetreide	AL	X	BJS	AF	APV	4	Mischkultur				X			67 (Zwischenfrucht/ Gründecke)		
131	Wintergerste	AL	X	BJS	AF	APV	1.28.4.1	Gattung: Hordeum (Gerste) (Winter)				X			67 (Zwischenfrucht/ Gründecke)		
132	Sommergerste	AL	X	BJS	AF	APV	1.28.4.2	Gattung: Hordeum (Gerste) (Sommer)			X	X			67 (Zwischenfrucht/ Gründecke)		
142	Winterhafer	AL	X	BJS	AF	APV	1.28.5.1	Gattung: Avena (Hafer) (Winter)				X			67 (Zwischenfrucht/ Gründecke)		
422	Kleegrass	AL	X	BJS	AF	APV	5	Gras oder andere Grünfütterpflanzen	pDGL		X	X	GoG		67 (Zwischenfrucht/ Gründecke)		
423	Luzerne, Hopfenklee/Gelbklee, Bastardluzerne/Sandluzerne	AL	X	BJS	AF	APV	1.14.12	Gattung: Medicago (Schneckenklee)			X	X	Leg	mehr-jährig	67 (Zwischenfrucht/ Gründecke)		
424	Ackergras	AL	X	BJS	AF	APV	5	Gras oder andere Grünfütterpflanzen	pDGL		X	X	GoG		67 (Zwischenfrucht/ Gründecke)		
425	Klee-Luzerne-Gemisch	AL	X	BJS	AF	APV	6	Leguminosen-Mischung			X	X	Leg	mehr-jährig	67 (Zwischenfrucht/ Gründecke)		

GIS

- zuerst Flächen vortragen
- Flächen überprüfen
- Nutzcodes eintragen

BB profil inet-Webclient Test
Agrarförderantrag 2024

Dokumentenbaum | Dokumentenliste | Meldungen

GIS-Detailbereich

Gesamtparzelle 1 1/6

Parzellen-Nr.	1
Parzellen-Name	
Gemeldete Brutto-Fläche	113,9307
davon Hauptnutzungsfläche	113,8666
davon LE-Flächen	0,0641
davon Nebennutzungsflächen	0,0000
Hauptnutzung	311 - Winterraps

Teilfläche 1.01 1/2

Nr.	1.01
Art	HNF
FLIK/FLEK	DEBBLI0264001793
Gemeldete Teilfläche	113,8666
Nutzung/LE-Typ/NAF-Grund	311 - Winterraps
Aktivierung DZ	1 - Förderfähig, mit EGS
ÖR-Code	
GLÖZ 8	
Ansaat-/Anpflanzjahr	
Art/Sorte	
Bindungen	Bearbeiten
Referenzgröße (netto)	186,3776
Gemeldete Fläche gesamt	113,8666

Speichern | Drucken | Einreichen | Historie | Nutzungsnachweis | GIS

GIS-Ansicht zu Antragsgeometrien (1) | Tierbestandsnachweis (1) | Anträge Öko-Regelungen (1) | Anlage Mutterkühe (ZMK)

100 m

Verfügungsberechtigung

- wenn ein neuer Feldblock eingezeichnet wird, muss eine Verfügungsberechtigung (Pachtvertrag, Eigentum...) nachgewiesen werden

Nutzungsnachweis

Speichern Drucken Einreichen Historie Nutzungsnachweis GIS

Tabelle Nutzungsnachweis (1) Schnittflächen mit Kulissen (1) ÖR-Kondi-Rechner (1) GIS -Ansicht zu Antragsgeometrien (1) Tierbestandsnachweis (1) Anträge Ö

Flächenexport Flächen für andere bereitstellen Flächen von anderen übernehmen Übernahme VJ-Daten Nur fehlerhafte Zeilen DZ beantragen

Änderungsübersicht Summen Prämienflächen ÖR-Kondi-Rechner Parzellenliste drucken Schnittflächen mit Kulissen Info-NN

Gesamtparzellen

	Nr.	Name	Bruttofläche	DZ-Fläche	Haupt-NC	ÖR-Codes	GLÖZ 8-Fläche	Bindungen
<input type="checkbox"/>	▲ 1	2	3	4	5	6	7	8
<input type="checkbox"/>	1		113,9307	113,9307	311 - Winterraps		0,0641	<input type="checkbox"/>
<input type="checkbox"/>	2		40,7141	40,7141	115 - Winterweichweizen		0,2501	<input type="checkbox"/>
<input type="checkbox"/>	3		4,9208	4,9208	591 - Ackerland aus der Er		4,9208	<input type="checkbox"/>
<input type="checkbox"/>	4		1,5179	1,5179	452 - Mähweiden		0,0000	<input type="checkbox"/>
<input type="checkbox"/>	5		1,4578	1,4578	452 - Mähweiden		0,0000	<input type="checkbox"/>
<input type="checkbox"/>	6		4,8817	3,7113	115 - Winterweichweizen		0,0000	<input checked="" type="checkbox"/>

Zeile entfernen

GLÖZ 8 / Ökoregelung 1

- GLÖZ 8 – Pflichtbrache
 - NC 591 + Kennung **62** (Selbstbegrünung) oder Kennung **66** (aktive Begrünung)
 - Leguminosen NC + Kennung **68**
 - AL-NC der Hauptkultur + Kennung **67** (Zwischenfrüchte/Untersaat)
 - alle Varianten können kombiniert werden und zählen mit Faktor 1 (1ha = 1ha)
- Ökoregelung 1 - Zusatzbrache
 - NC 88 für ÖR 1a (ÖR-Code 1a wird automatisch gesetzt)
 - NC 90 für ÖR 1b (ÖR-Code 1a u. 1b werden automatisch gesetzt)

Zwischenfrüchte – GLÖZ 7

- für die Anrechnung GLÖZ 8 - Kennung **67**
- für die Anrechnung GLÖZ 7 - Bindung **ZF o. US**
- doppelte Kennzeichnung

Gesamtparzellen

	Nr.	Name	Bruttofläche	DZ-Fläche	Haupt-NC	ÖR-Codes	GLÖZ 8-Fläche	Bindungen
	1	2	3	4	5	6	7	8
<input type="checkbox"/>	6		4,8818	4,8818	115 - Winterweichweizen		0,0000	<input checked="" type="checkbox"/>

[Zeile entfernen](#)

[Alle Teilflächen anzeigen](#)

Teilflächen

	Nr.	Art	Konstante	FLIK/ FLEK	Teilfläche	Nutzung LE-Typ NAF-Grund	Aktivierung DZ	ÖR-Code	GLÖZ 8	Ansaat-, Anpflanzjahr	Art/Sorte	Parzellen- nummer Vorjahr	Bindungen
	1	2	3	4	5	6	7	8	9	10	11	12	13
<input type="checkbox"/>	6.01	HNF	DEBBLI	0264000682	4,8818	115 - Winterw	1 - Förderfähig,		67 - Zwische				ZF

Nutzungsnachweis

Gesamtparzellen

	Nr.	Name	Bruttofläche	DZ-Fläche	Haupt-NC	ÖR-Codes	GLÖZ 8-Fläche	Bindungen
	1	2	3	4	5	6	7	8
<input type="checkbox"/>	1		113,9307	113,9307	311 - Winterraps		0,0641	<input type="checkbox"/>
<input type="checkbox"/>	2		40,7141	40,7141	424 - Ackergras		0,2501	<input type="checkbox"/>
<input checked="" type="checkbox"/>	3						0,1714	<input type="checkbox"/>

Geometrie­fläche 1,5179 ha

Nutzungscode 452 - Mähweiden

ÖR-Code

GLÖZ 8

Art/Sorte

Aktivierung DZ

Ansaat-/Anpflanzjahr

DZ Beantragen

- Spalte 3 (Bruttofläche) = Spalte 4 (DZ Fläche)

Gesamtparzellen


<input type="checkbox"/>	Nr.	Name	Bruttofläche	DZ-Fläche	Haupt-NC	ÖR-Codes	GLOZ 8-Fläche	Bindungen
<input type="checkbox"/>	1	2	3	4	5	6	7	8
<input type="checkbox"/>	1		113,9307	113,9307	311 - Winterraps		0,0641	<input checked="" type="checkbox"/>
<input type="checkbox"/>	2		40,7141	40,7141	424 - Ackergras		0,2501	<input type="checkbox"/>
<input type="checkbox"/>	3		4,9208	4,9208	424 - Ackergras		0,1714	<input type="checkbox"/>
<input type="checkbox"/>	4		1,5179	0,0000	452 - Mähweiden		0,0000	<input type="checkbox"/>
<input type="checkbox"/>	5		1,4578	0,0000	452 - Mähweiden		0,0000	<input type="checkbox"/>
<input type="checkbox"/>	6		4,8818	0,0000	90 - ÖR 1b Blühfläche auf / 1a,1b		0,0000	<input type="checkbox"/>

Nutzungsnachweis

Gesamtparzellen

<input type="checkbox"/>	Nr.	Name	Bruttofläche	DZ-Fläche	Haupt-NC	ÖR-Codes	GLÖZ 8-Fläche	Bindungen
<input type="checkbox"/>	1	2	3	4	5	6	7	8
<input type="checkbox"/>	1		113,9307	113,9307	311 - Winterraps		0,0641	<input type="checkbox"/>
<input type="checkbox"/>	2		40,7141	40,7141	424 - Ackergras		0,2501	<input type="checkbox"/>
<input checked="" type="checkbox"/>	3		4,9208	4,9208	424 - Ackergras		0,1714	<input type="checkbox"/>

ÖR-Kondi-Rechner

- nach Änderungen immer „aktualisieren“
- AusnV für GLÖZ 8 ist noch nicht eingearbeitet
- GLÖZ 8:
 - Leguminosen (68) und ZF (67) werden nicht einbezogen
 - falsche Fehlermeldung:  Sie haben die 4% GLÖZ 8- Brache nicht erreicht.
- ÖR 2:
 - Leguminosen (68) werden z. Z. zur Erfüllung der 10 % angerechnet → Fehler
 - Leguminosen (68) zählen nicht zum Gesamtackerland, sondern als Brache (Berechnungsgrundlage) → zur Zeit noch falsch
- Termin für die Korrektur ist unklar

Nutzungsnachweis

Gesamtparzellen

<input type="checkbox"/>	Nr.	Name	Bruttofläche	DZ-Fläche	Haupt-NC	ÖR-Codes	GLÖZ 8-Fläche	Bindungen
<input type="checkbox"/>	1	2	3	4	5	6	7	8
<input type="checkbox"/>	1		113,9307	113,9307	311 - Winterraps		0,0641	<input type="checkbox"/>
<input type="checkbox"/>	2		40,7141	40,7141	424 - Ackergras		0,2501	<input type="checkbox"/>
<input checked="" type="checkbox"/>	3		4,9208	4,9208	424 - Ackergras		0,1714	<input type="checkbox"/>

- noch nicht gefüllt zum Agrarantrag

Feststellungen-Mitwirkung

- Informationen zu Ergebnissen des Flächenüberwachungssystems und der Verwaltungskontrolle
- Feststellungen in „Info NN“
- Chance, um Sanktionen abzuwenden
- Fehlercodes bitte prüfen

Feststellungscode	Bezeichnung	Handlungsbedarf
110	Mindestgröße für gemeldete Fläche nicht erreicht	nein
150	Beantragung auf nicht-referenzierter Fläche	Flächenkorrektur bis 30.09. möglich
155	Doppelbeantragung mit Nachbarfläche	Klärung
158	Doppelbeantragung mit Nachbarfläche innerhalb der Toleranz	Flächenkorrektur bis 30.09. möglich
160	Beantragte Nutzung zur Hauptbodennutzungsart der Referenz unplausibel	nein
161	Netto-Beantragung auf LE-Referenz	nein
345	Umbruch normales DGL	Prüfung beantragte Nutzung, ob tatsächlich ein Umbruch erfolgt ist, ev. Korrektur
357	Umbruch von sensiblem Grünland	Prüfung beantragte Nutzung, ob tatsächlich ein Umbruch erfolgt ist, ev. Korrektur

Info NN

Nur Zeilen mit Feststellungen anzeigen

Gesamtparzellen

<input type="checkbox"/>	gemeldete GP-Nr.	festgestellte GP-Nr.	Name	ermittelte Fläche	Haupt-NC	Feststellungen?
<input type="checkbox"/>	53101	53101		93,5405	411 - Silomais (als Hauptfutter)	<input checked="" type="checkbox"/>
<input type="checkbox"/>	54201	54201		0,2897	115 - Winterweichweizen	<input checked="" type="checkbox"/>
<input checked="" type="checkbox"/>	54205	54205		0,6245	115 - Winterweichweizen	<input checked="" type="checkbox"/>
<input type="checkbox"/>	55202	55202		14,7150	311 - Winterraps	<input checked="" type="checkbox"/>
<input type="checkbox"/>	56006	56006		12,2154	115 - Winterweichweizen	<input checked="" type="checkbox"/>

1-100 von 173

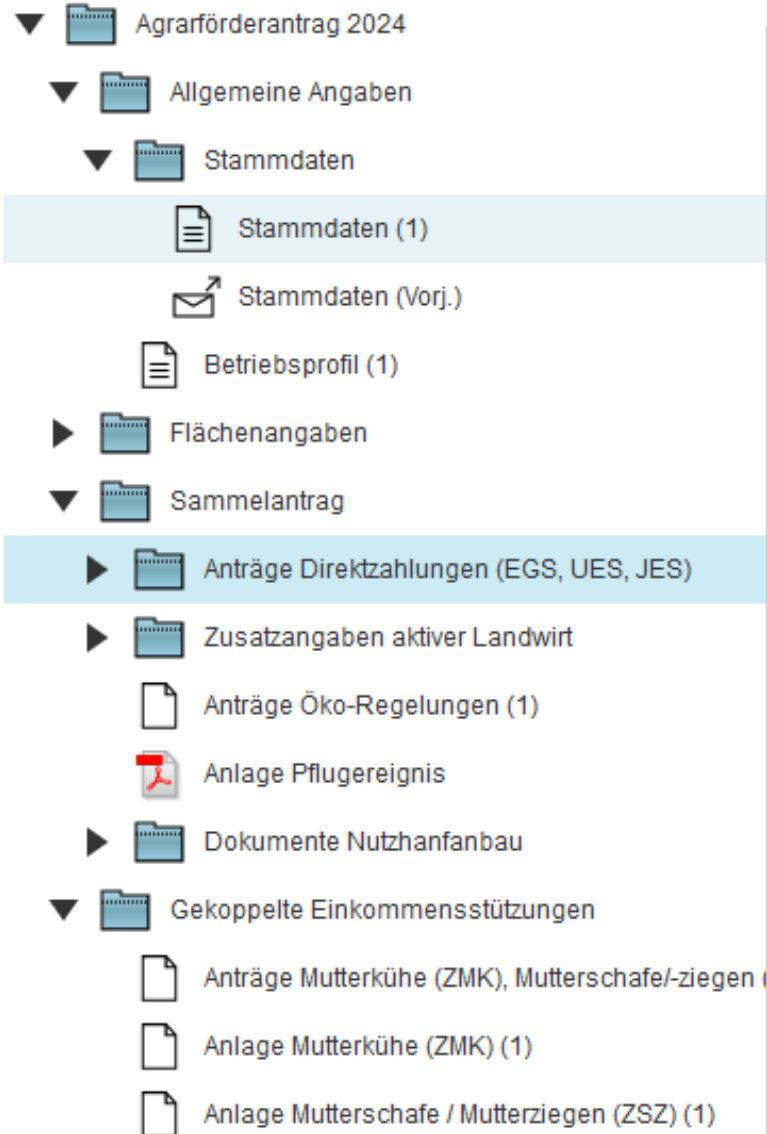
Teilflächen

<input type="checkbox"/>	gemeldete TF-Nr.	festgestellte TF-Nr.	Art	Konstante	FLIK FLEK	ermittelte Teilfläche	Nutzung LE-Typ NAF-Grund	Parzellennummer Vorjahr	Feststellungen?
<input type="checkbox"/>	54205.01	54205.01	HNF	DEBBLI		0,6245	115 - Winterweichweizen	54205	<input type="checkbox"/>

Feststellungen

<input type="checkbox"/>	Feststellungscode	TF-Nr.	TF-Typ	Größe	Nutzung	LE-Art	Quelle	Festg. am
<input type="checkbox"/>	150			0,0141			VWK	
<input type="checkbox"/>	150			0,0070			VWK	

Dokumentenbaum



Stammdaten evtl. aktualisieren


Aktiver Landwirt: kein erneuter Nachweis SVLFG
notwendig

Anträge Ökoregelungen

Antrag gekoppelte Einkommensstützungen (Muttertiere)
Mutterkühe: Angaben HIT-Register
Mutterschafe/-ziegen: Einzeleingabe oder CSV Datei

Antrag auf Zahlungen für Öko-Regelungen

Ich beantrage gem. GAP-Direktzahlungen-Gesetz § 18 eine Unterstützung für die freiwillig übernommenen Verpflichtungen zur Einhaltung folgender Öko-Regeln:

	beantragte Fläche in ha:
<input type="checkbox"/> ÖR1a – nichtproduktive Flächen auf Ackerland. Mir ist bekannt, dass die Düngemittel und Pflanzenschutzmittel nicht angewandt werden dürfen.	<input type="text"/>
<input type="checkbox"/> ÖR1b – Blühstreifen/-flächen auf Ackerland. Mir ist bekannt, dass die Öko-Regelung ÖR1b nur zusätzlich zu ÖR1a beantragt werden darf.	<input type="text"/>
<input type="checkbox"/> ÖR1c – Blühstreifen/-flächen in Dauerkulturen. Mir ist bekannt, dass die Düngemittel und Pflanzenschutzmittel nicht angewandt werden dürfen.	<input type="text"/>
<input type="checkbox"/> ÖR1d – Altgrasstreifen/-Flächen in Dauergrünland. Mir ist bekannt, dass die Düngemittel nach Düngeverordnung (DüV) i.d.R nicht angewandt werden dürfen.	<input type="text"/>
<input checked="" type="checkbox"/> ÖR2 – Anbau vielfältiger Kulturen, mit mindestens fünf Hauptfruchtarten im Ackerbau einschließlich des Anbaus von Legumiosen mit einem Mindestanteil von 10 Prozent.	164,4474
<input type="checkbox"/> ÖR3 – Agroforst Beibehaltung einer agroforstlichen Bewirtschaftungsweise auf Ackerland und Dauergrünland.	<input type="text"/>
<input checked="" type="checkbox"/>  ÖR4 – Dauergrünland-Extensivierung Extensivierung des gesamten Dauergrünlandes des Betriebes unter Einhaltung von mindestens 0,3 und höchstens 1,4 vom 1. Januar bis 31. Dezember des Antragsjahres durchschnittlich Rohfutterfressende Großvieheinheiten (RGV) je Hektar Dauergrünland. Die RGV sind in der "Anlage Tierhaltung" bzw. "Tierbestandsnachweis" einzutragen. Mir ist bekannt, dass die Pflanzenschutzmittel nicht ohne Genehmigung angewandt werden dürfen. Mir ist bekannt, dass die Vorgaben das gesamte Kalenderjahr einzuhalten sind. In dem Kalenderjahr, in dem ein Grünlandumbruch durchgeführt wird, ist keine Auszahlung der Fördergelder für die Ökoregelung 4 möglich.	2,9757
<input type="checkbox"/> ÖR5 – Kennarten in Dauergrünland, Ich erkläre, dass mindestens vier der zulässigen Pflanzenarten oder Artengruppen aus der vom Belegenheitsland der Fläche geregelteten Liste der Kennarten oder Kennartengruppen des artenreichen Grünlands auf diesen Flächen vorkommen	<input type="text"/>
<input type="checkbox"/> ÖR6 – Verzicht auf chemisch-synthetische Pflanzenschutzmittel. Mir ist bekannt, dass auf den von mir beantragten Flächen die Anwendung der chemisch-synthetische Pflanzenschutzmittel nach rechtlichen Vorgaben nicht bereits verboten ist.	<input type="text"/>
<input checked="" type="checkbox"/> ÖR7 – Natura 2000 Anwendung von durch die Schutzziele bestimmten Landbewirtschaftungsmethoden auf landwirtschaftlichen Flächen in Natura 2000-Gebieten. Mir ist bekannt, dass die Öko-Regelung ÖR7 nur zusätzlich zu der Einkommensgrundstützung beantragt werden darf.	7,7134

Tierbesatz wird
geprüft und mit
Fehlermeldung
angezeigt (Wert im
ÖR-Kondi-Rechner)

ÖR7 wird automatisch
auf alle förderfähigen
Flächen gesetzt, sobald
der Antrag angehakt
wird

gekoppelte Einkommensstützung

Anträge auf gekoppelte Einkommensstützungen

gem. GAP-Direktzahlungen-Gesetz – GAPDZG
- § 22, Absatz 1 für die Haltung von Mutterschafen oder -ziegen
- § 26, Absatz 1 für die Haltung von Mutterkühen

1. Antrag auf Zahlung für Mutterschafe und -ziegen

Ich beantrage die Zahlung für Mutterschafe und/oder -ziegen, die am 1. Januar des Antragsjahres mindestens 10 Monate alt waren.

Die beantragten Tiere sind in der "Anlage Mutterschafe / Mutterziegen" gekennzeichnet.

Ich werde:

- über den Halungszeitraum 15. Mai bis zum 15. August des Antragsjahres die beantragte Anzahl der Tiere halten. Mir ist bekannt, dass durch natürliche Lebensumstände ausgeschiedene Tiere unverzüglich durch andere förderfähige Tiere ersetzt werden können oder der Antrag zu korrigieren ist.
- im Halungszeitraum 15. Mai bis zum 15. August des Antragsjahres die Pflichten zur Kennzeichnung und Registrierung für die beantragten Tiere nach
 - Teil IV Titel I Kapitel 2 Abschnitt 1 der Verordnung (EU) 2016/429 (zu Tierseuchen u.a.),
 - den Rechtsakten der Europäischen Union, die im Rahmen dieser oder zur Durchführung dieser Verordnung erlassen wurden sowie
 - der Viehverkehrsverordnungerfüllen.

2. Antrag auf Zahlung für Mutterkühe

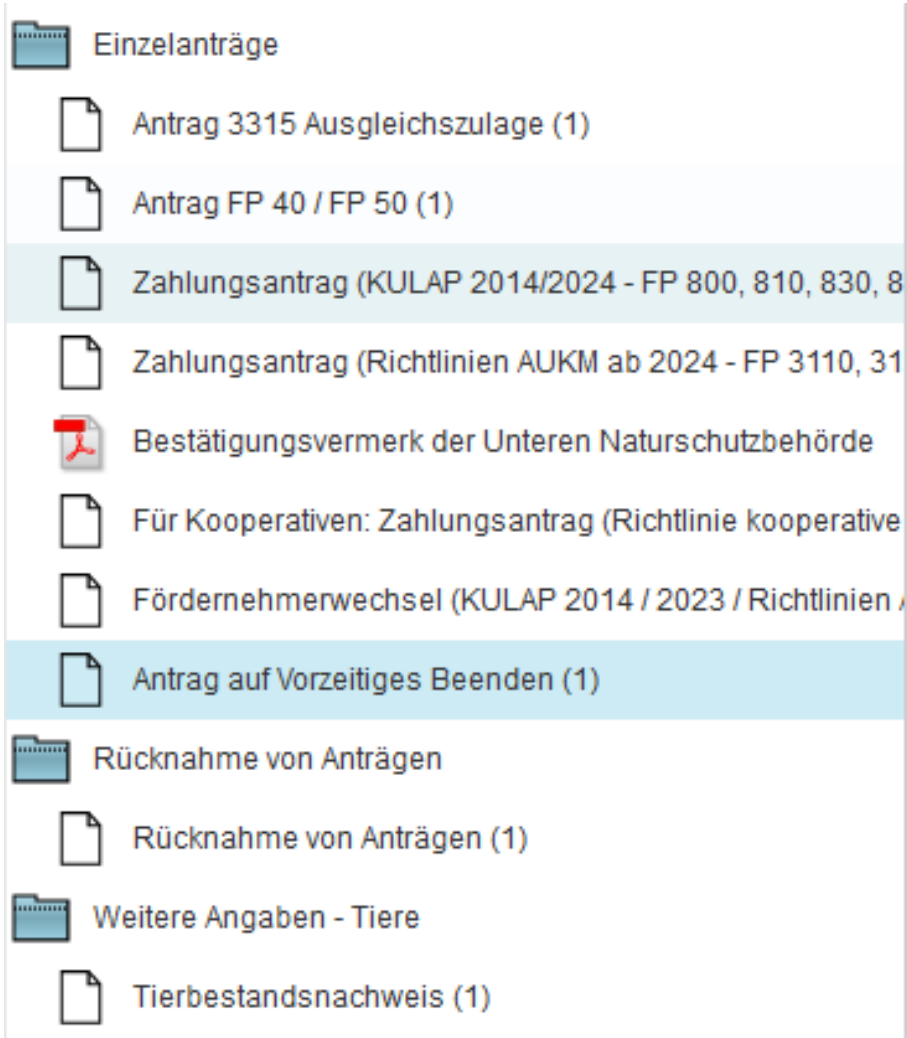
Ich beantrage die Zahlung für Mutterkühe, die mindestens einmal gekalbt haben.

Die beantragten Tiere sind in der "Anlage Mutterkühe" gekennzeichnet.

Ich werde:

- keine Kuhmilch oder Kuhmilcherzeugnisse aus Selbsterzeugung im Antragsjahr abgeben.
- über den Halungszeitraum 15. Mai bis zum 15. August des Antragsjahres die beantragte Anzahl der Tiere halten. Mir ist bekannt, dass durch natürliche Lebensumstände ausgeschiedene Tiere unverzüglich durch andere förderfähige Tiere ersetzt werden können oder der Antrag zu korrigieren ist.
- im Halungszeitraum 15. Mai bis zum 15. August des Antragsjahres die Pflichten zur Kennzeichnung und Registrierung für die beantragten Tiere nach
 - Teil IV Titel I Kapitel 2 Abschnitt 1 der Verordnung (EU) 2016/429 (zu Tierseuchen u.a.),
 - den Rechtsakten der Europäischen Union, die im Rahmen dieser oder zur Durchführung dieser Verordnung erlassen wurden sowie
 - der Viehverkehrsverordnungerfüllen.

Dokumentenbaum



Auszahlungsanträge AUKM und benachteiligtes Gebiet

neuer Antrag für AUKM: Vorzeitiges beenden der Verpflichtung z.B. bei Renteneintritt oder Höherer Gewalt

ÖR 4 Bezugszeitraum für die Berechnung RGV-Besatzes geändert: 1. Januar bis 31. Dezember

Meldungen

- rot: Fehlermeldung
- gelb: Warnungen
- blau: Hinweise

BB profil inet-Webclient Test
Agrarförderantrag 2024

Dokumentenbaum | Dokumentenliste | **Meldungen**

Drucken

- ▶ Anträge Direktzahlungen (EGS, UES, JES) (1)
- ▶ Anträge Öko-Regelungen (1)
- ▶ Betriebsprofil (1)
- ▶ Stammdaten (1)
- ▼ Tabelle Nutzungsnachweis (1)
 - ! Sie haben die 4% GLÖZ 8- Brache nicht erreicht.
(Teilfläche 1.02): Das beantragte Landschaftselement gehört nicht zum Feldblock. Bitte prüfen Sie die Beantragung.
 - i (Teilfläche 3.01): Der Nutzungscode passt nicht zur Hauptbodennutzung.**
i (Teilfläche 3.01): Sie haben einen AL-/ oder DK-Nutzungscode zu einer Fläche angegeben, welche ab dem 01.01.2021 zu Dauergrünland wurde. Dies wird als "Anzeige der Umwandlung dieser Dauergrünlandfläche" gewertet und führt zur Änderung der Hauptbodennutzung.
- ▶ Tierbestandsnachweis (1)
- ▶ Zusatzangaben aktiver Landwirt (1)






Dauergrünland

- DGL vor 01.01.2015 entstanden:
 - Antrag auf Umwandlungsgenehmigung
 - Bereitstellung Ersatzfläche
- DGL ab 01.01.2015 entstanden:
 - Antrag auf Umwandlungsgenehmigung
- DGL ab 01.01.2021 entstanden:
 - erleichtertes Verfahren, Umwandlung ohne Genehmigung
 - außer Fläche liegt z.B. im Biotop oder in der Kulisse Feuchtgebiete und Moore → **Abstimmung mit UNB**
 - Anzeige mit nächsten Sammelantrag
 - bei GoG Anzeige Pflugereignis für Änderung HBN in Ackerland

Dauergrünland

- verschiedene Layer zeigen, ab wann DGL entstanden ist
- für bessere Übersicht, andere Layer abhaken oder alternative Darstellung wählen

Legende und Einstellungen

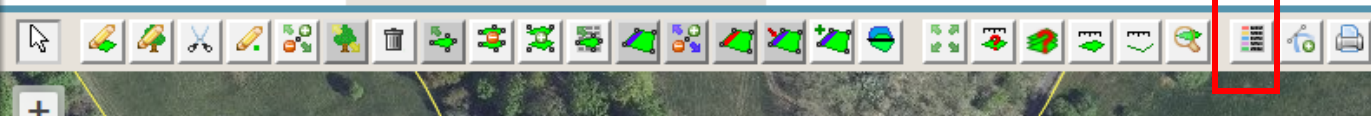
Anzeige?	Stil	Name	Beschriftung?
<input type="checkbox"/>	 Alternative	Verpflichtungs-Dauergrünland (GLÖZ 1)	
<input checked="" type="checkbox"/>	 Alternative	Ab 2021 entstandenes Dauergrünland (GLÖZ 1)	
<input checked="" type="checkbox"/>	 Alternative	Ab 2015 entstandenes Dauergrünland (GLÖZ 1)	
<input checked="" type="checkbox"/>	 Alternative	Vor 2015 entstandenes Dauergrünland (GLÖZ 1)	
<input type="checkbox"/>		Feuchtgebiete und Moore (GLÖZ 2, FP 810, FP 3130, FP 3140 ab)	

Zeige Längentipp an
 An Linie schnappen

Hilfslinien löschen Nur Hintergrundbild anzeigen Standard wiederherstellen







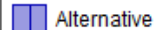

Speichern Drucken Einreichen Historie Nutzungsnachweis GIS

Tabelle Nutzungsnachweis (1) GIS -Ansicht zu Antragsgeometrien (1)



Potentiellles Dauergrünland

Legende und Einstellungen

Anzeige?	Stil	Name	Beschriftung?
	Shape #10		
<input checked="" type="checkbox"/>	  Alternative	Potentiellles Dauergrünland	
<input type="checkbox"/>	  Alternative	Verpflichtungs-Dauergrünland (GLÖZ 1)	
<input type="checkbox"/>	  Alternative	Ab 2021 entstandenes Dauergrünland (GLÖZ 1)	
<input type="checkbox"/>	  Alternative	Ab 2015 entstandenes Dauergrünland (GLÖZ 1)	
			

Zeige Längentipp an
 An Linie schnappen



- Anzeige Pflugereignis um Zähljahr auf 1 zu setzen
- keine Ansaatjahre im WebClient mehr

Einreichen des AFA 2024

- prüfen ob alle Anträge (ÖR, benachteiligtes Gebiet, Muttertiere) angehakt sind
- prüfen ob alle Flächen aktiviert sind
- Fehlermeldungen prüfen
- Einreichvorgang starten
 - Anmeldung über BNR-ZD + PIN:
 - Datengeleitschein unterschreiben und so schnell wie möglich per FAX, Mail oder Post schicken
 - Original zeitnah nachreichen
 - Anmeldung über Authega: nix weiter

Vielen Dank für Ihre Aufmerksamkeit!

Amt für Landwirtschaft und Umwelt

Frau Häuser	03346/850 6310
Frau Koppetsch	03346/850 6312
Frau Grell	03346/850 6315
Frau Wiese	03346/850 6314

Nutzungsnachweis

Flächenexport Flächen für andere bereitstellen Flächen von anderen übernehmen Übernahme VJ-Daten Nur fehlerhafte Zeilen DZ beantragen

Änderungsübersicht Summen Prämienflächen ÖR-Kondi-Rechner Parzellenliste drucken **Schnittflächen mit Kulissen** Info-NN

Gesamtparzellen

<input type="checkbox"/>	Nr.	Name	Bruttofläche	DZ-Fläche	Haupt-NC	ÖR-Codes	GLÖZ 8-Fläche	Bindungen
<input type="checkbox"/>	▲ 1	2	3	4	5	6	7	8
<input type="checkbox"/>	1		113,9307	113,9307	311 - Winterraps		0,0641	<input type="checkbox"/>
<input type="checkbox"/>	2		40,7141	40,7141	424 - Ackergras		0,2501	<input type="checkbox"/>
<input checked="" type="checkbox"/>	3		4,9208	4,9208	424 - Ackergras		0,1714	<input type="checkbox"/>



Schnittflächen mit Kulissen

Mit dieser Funktion können Sie die Schnittfläche der vorliegenden Flächen aus dem Nutzungsnachweis mit Kulissen berechnen lassen.

Das Ergebnis der Berechnung wird im Anschluss als Datei heruntergeladen.

Die Berechnung kann - je nach Anzahl der Teilflächen und ausgewählten Kulissen - einige Zeit dauern.

<input checked="" type="checkbox"/>	Kulisse
<input type="checkbox"/>	Gewässerrandflächen (FP 3140-Bindung 3142 nur AJ 2023, FP 3190-Bindung 3191)
<input type="checkbox"/>	Nährstoffsensible Gebiete (FP 3190-Bindung 3192)
<input type="checkbox"/>	Wasserretentionsflächen (FP 3200)
<input type="checkbox"/>	Vogelschutzgebiete (FP 3210-Bindung 3211 nur AJ 2023)
<input type="checkbox"/>	FFH-Gebiete
<input checked="" type="checkbox"/>	Natura NSG Deckung
<input type="checkbox"/>	Natura LSG-Berlin Deckung

Berechnung starten

Abbrechen

Keine Berechnung gestartet

Teil- flächennr	Art	Flächen- größe	Aktivier- ung	Kulissenfläche in Hektar Natura 2000-Gebiete (Öko-Regelung 7)	Kulissenfläche in Prozent Natura 2000-Gebiete (Öko-Regelung 7)
1.01	HNF	113,8666	1	0	0
1.02	LE	0,0641	1	0	0
3.01	HNF	4,7494	1	4,7494	100
3.02	LE	0,1714	1	0,1714	100



- das Werkzeug „Schnittflächen mit Kulissen“ erstellt eine Excel-Tabelle z.B. für ÖR 7